

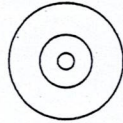
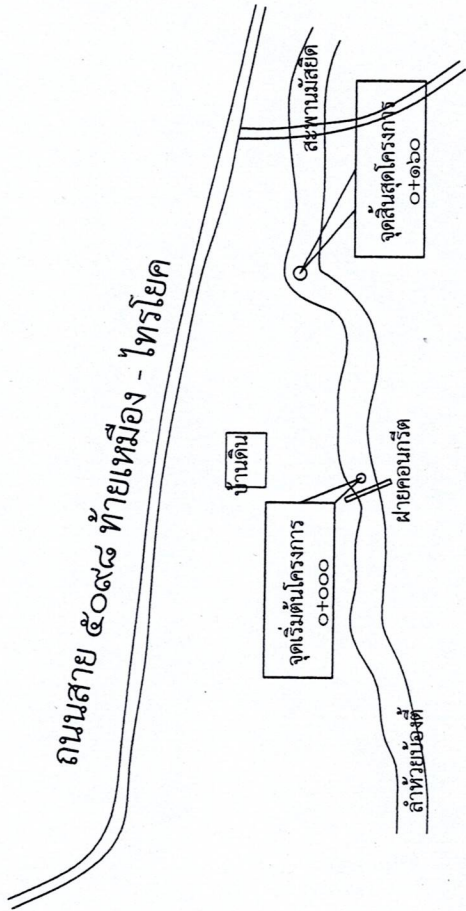
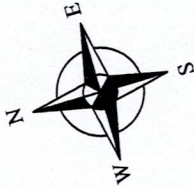


แบบ

โครงการชุดลอกล๑ห๑ย๑บ๑งต๑๑ บริเวณฝ๑ยน๑น๑ล๑น๑น๑ดิน - ล๑ห๑ย๑ที่น๑ย๑เซ๑ หมู๑ที่ ๓ โดยท๑การชุดลอกล๑ห๑ย๑
กว๑ง ๑๐ เมตร ก๑นกว๑ง ๕ เมตร ย๑ว ๑๖๐ เมตร ล๑ก๑เจ๑ล๑ย ๒ เมตร หรือมีปริมาตรดินชุด๑น๑อยกว๑ ๒,๔๐๐

ลบ.ม. ก๑สร๑ง๑ตามแบบแปลนและร๑ย๑การ๑ที่ ๑บ๑ต.๑๑งต๑๑ก๑หนด

ตามพิพัตที่ ๔๗ P ๔๘๘๖๐ ๑๕๕๐๒๓



มัสยิด ท้ายเมือง

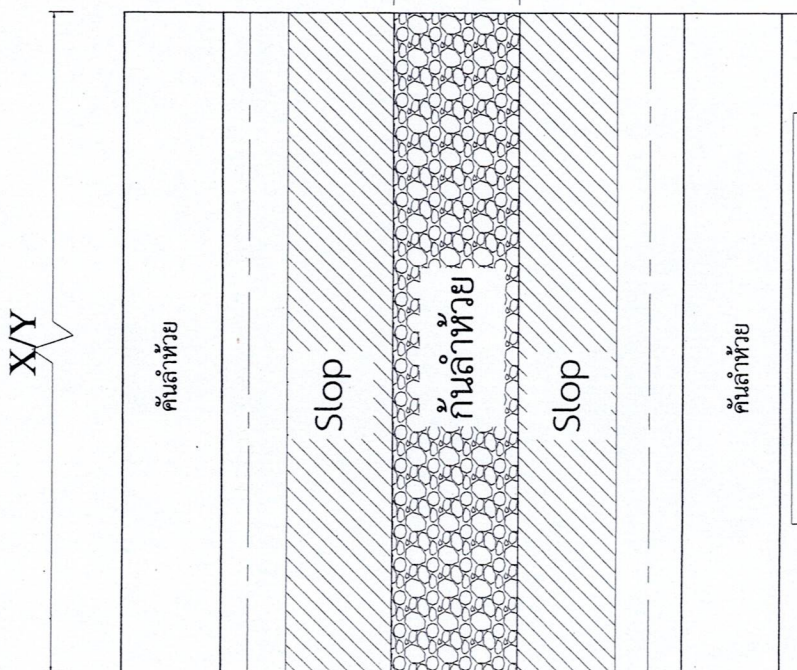
โครงการ	จุดต่อลำห้วยบ้องตี้
บริเวณผืนน้ำลำห้วยบึง - ลำห้วยต้นเขย	หมู่ที่ ๓
สถานที่	พื้นที่ ๓ บ้านท้ายเมือง ต.บ้องตี้ อ.ไทรโยค จ.กาญจนบุรี
สำรวจ/เขียนแบบ	
ตรวจสอบ	นายณัฐพงษ์ วัฒนา นายช่างโยธาชำนาญงาน
ตรวจสอบ	
ตรวจสอบ	นายณัฐพงษ์ วัฒนา นักศึกษาคณะ วิศวกรรมศาสตร์ วิทยาลัยเทคนิคกาญจนาภิเษก
รับทราบ/อนุมัติ	นายสมเกียรติ วัชรา หัวหน้ากลุ่มงาน
รับทราบ/อนุมัติ	
นายอภิวัฒน์ อุอินทร์	
นายกองสวัสดิการวิศวกรรมตำบลบึงตี้	
แบบแปลน	แนบที่ส่งส่ง
มาตรฐาน :	
วันที่ :	
แบบเลขที่ :	



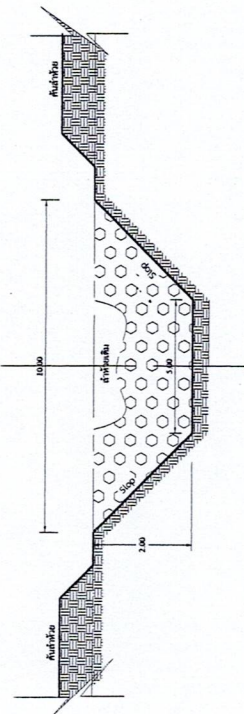
แบบ ขุดลอกลำห้วย
สถานที่ ฝ่ายน้ำขึ้นบ้านคืบ - ลำห้วยบางเขย หมู่ที่ ๓ ต.บ่อคำ อ.หนองบัว จ.กาญจนบุรี
สำรวจ/เขียนแบบ นายสุวิทย์ รังษิ นายชัชชาติ สุขเกษม
ตรวจสอบ นางสาวชัชชาติ สุขเกษม
เห็นชอบ นายสุวิทย์ รังษิ นายชัชชาติ สุขเกษม วิศวกรรมการเกษตร/ศูนย์ขยายผลทางไกล
อนุมัติ นายชัชชาติ สุขเกษม หัวหน้าสำนักงาน กองวิชาการเกษตร/ศูนย์ขยายผลทางไกล
นายชัชชาติ สุขเกษม ผู้อำนวยการศูนย์ขยายผลทางไกล
นายชัชชาติ สุขเกษม หัวหน้าสำนักงาน กองวิชาการเกษตร
นายชัชชาติ สุขเกษม ผู้อำนวยการศูนย์ขยายผลทางไกล
แบบแสดง แปลน/รูปตัด/รายการประกอบแบบ
มาตราส่วน :
วันที่ :
แบบเลขที่ :

รายการประกอบแบบ

การขุดลอกลำห้วยให้ทำการขุดลอก ลำห้วย กว้าง ๑๐ เมตร ก้นกว้าง ๕ เมตร ยาว ๑๖๐ เมตร ลึกลง ๒.๐๐ เมตร หรือมี ปริมาณดินขุดไม่น้อยกว่า ๒,๔๐๐ ลบ.ม. โดยผู้รับจ้างจะต้องทำการขุดลอกให้ได้ขนาด ความ กว้างและความยาว ตามที่แบบกำหนด ซึ่งถ้าพบ เจออุปสรรคใดๆ ให้รับแจ้งช่างผู้ควบคุมงานโดย ทันที เพื่อหาแนวทางในการแก้ไข เมื่อทำการขุด ลอกแล้วให้นำดินที่ขุดออกได้มาตากแห้ง เป็นต้น ลำห้วยให้สวยงามเรียบร้อย ซึ่งถ้าจุดไหนเป็นร่อง ช่องน้ำ ให้ทำการเว้นไว้ตามความเหมาะสม แบบ ในการขุดลอก ลำห้วยนี้ สามารถปรับเปลี่ยนได้ ตามความเหมาะสม และขึ้นอยู่กับดุลยพินิจของ ช่างผู้ควบคุมงานและคณะกรรมการตรวจการจ้าง เท่านั้น



แปลนขุดลอกลำห้วยบ่งชี้



รูปตัดขุดลอกลำห้วยบ่งชี้